GeoEditor & GeoRecherche

Erfassung und Bereitstellung georeferenzierter, archäologischer Informationen auf Basis der OpenSource Werkzeuge geomajas und deegree

Unternehmen

Unternehmen

- seit 2000 als Software- und Beratungsunternehmen in Deutschland aktiv
- aktives Mitglied des Open Geospatial Consortium (OGC) – *technical member*
- tragen aktiv zur Erweiterung der Möglichkeiten Freier Software bei, insbesondere im deegree-Projekt

GeoEditor / GeoRecherche . . .

... sind Anwendungen für Sachbearbeiter der Bau- und Bodendenkmalpflege zur digitalen und georeferenziert Erfassung von archäologische Fundstätten und Denkmäler.

GeoEditor / GeoRecherche

- basierend auf OpenSource Software-Pakete *geomajas* und *deegree*
- Anwendungen und Geodienste erfüllen die Standards des *Open Geospatial Consortium*
- erfasste Fundstätten können über standardisierte Geodienste (*WMS* und *WFS*) im Rahmen der INSPIRE Richtlinie (Anhang I, Thema Schutzgebiete) angeboten werden

GeoEditor / GeoRecherche

- Projekt mit dem Thüringischen Landesamt für Denkmalpflege und Archäologie
- Aktualisierung auf den aktuellen technologischen Stand
- Erweiterung um eine Recherchefunktion

GeoEditor

tldageoeditor3.lat-lon:8080/geoeditor/

Search

GeoEditor Portal - Thüringisches Landesamt für Denkmalpflege und Archäologie

Ebenenübersicht

Aktive Ebene: kein

- Geoobjekte
- Verwaltungsgrenzen
  - Bundeslaender
  - Kreise
    - Kreise
  - Gemeindegrenzenkarte Thueri
- Liegenschaftskarte
- Topographische Karten
- Luftbilder
- Sächsische Meilenblätter
- Denkmal-Viewer-Bayern

Zoom Rechteck | Verschieben | Vorheriger Kartenausschnitt | Nächster Kartenausschnitt | Zoom + | Zoom - | Objektinformation | Räumliche Suche | Freie Suche | Objekt bearbeiten

10 km

powered by geomajas

Übersichtskarte

powered by geomajas

Maßstabsauswahl

Maßstab : 1 : 500,000

Koordinatenanzeige

X: 687103.932

Y: 5638034.036

Legende

Georeferenzen (Polygon)

Georeferenzen (Punkt)

GeoEditor

- Einbindung in ein bestehendes Fachinformationssystem
- Recherche von vorhandenen Geoobjekten der Denkmalpflege
- Speicherung von Rechercheergebnisse im FIS
- Erfassung und Bearbeitung von georeferenzierten Fundstätten und Denkmälern

Architektur

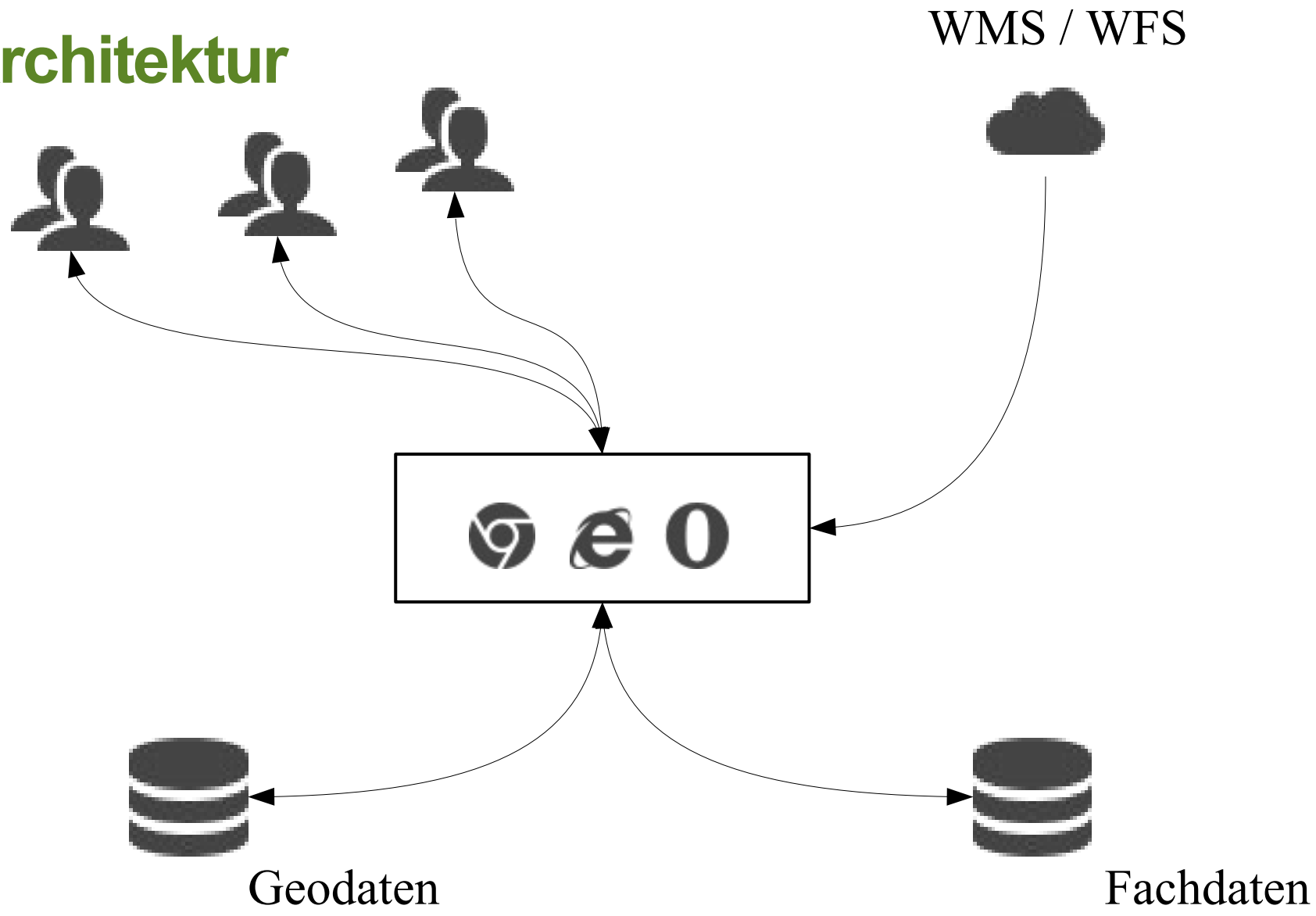

GeoRecherche

- Einbindung in ein bestehendes Fachinformationssystem
- Recherche von vorhandenen Geoobjekten der Denkmalpflege
- Speicherung von Rechercheergebnisse im FIS

Features

Freie Suche

GeoRecherche

tldageoeditor3.lat-lon:8080/georecherche/

zeulenroda

GeoRecherche Portal - Thüringisches Landesamt für Denkmalpflege und Archäologie

Attributsuche

In Ebene suchen : Flurstücke (WFS: alk_fl_20130318)

Mindestens eine Bedingung gilt — Alle Bedingungen gelten

Attribute	Operator	Value
Katasterbereich	enthält	ZEULENRO

Zu Favoriten hinzufügen | Suche | Zurücksetzen | Abbruch

Objektinformation | Räumliche Suche | Freie Suche

- Gemeindegrenzenkarte Thüri
- Liegenschaftskarte
  - Flurstuecksinformationen
  - Autom. Liegenschaftskarte
  - Autom. Liegenschaftskarte
  - Autom. Liegenschaftskarte Flu
  - Flurstücke (WFS: alk_fl_20130
- Topographische Karten
  - DTK Thüringen
    - DTK Thüringen
  - TH250
  - UEK250
  - DTK50 Kombination farbig
  - DTK10 Kombination farbig
- Luftbilder
  - Digitale Orthophotos Farbe
  - Digitale Orthophotos Grau
- Sächsische Meilenblätter

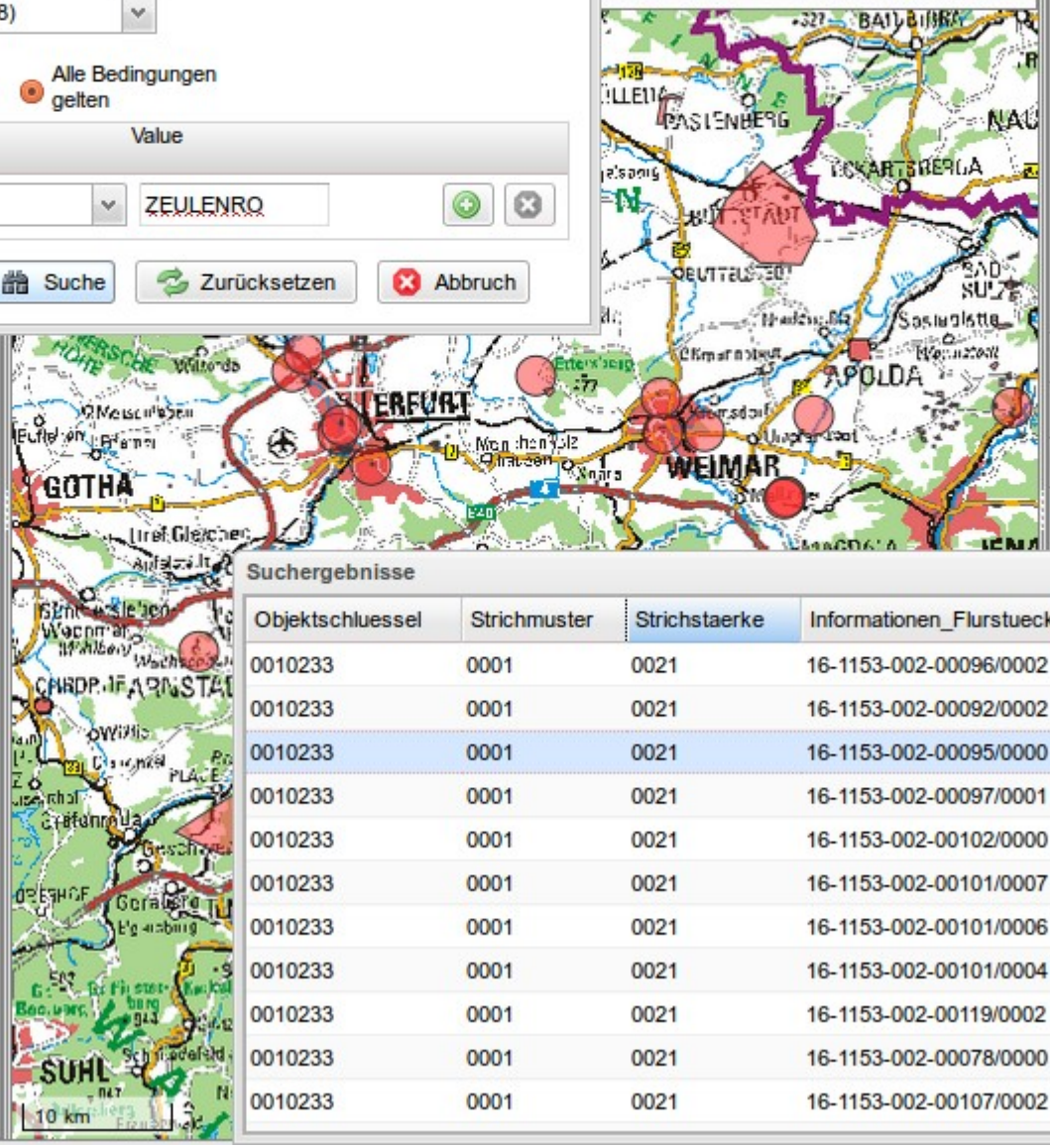

Übersichtskarte

powered by geomajas

Maßstabsauswahl

Maßstab : 1 : 500,000

Koordinatenanzeige

X: 686045.713

Suchergebnisse

Objektschluessel	Strichmuster	Strichstaerke	Informationen_Flurstueckskennzeichen	Katasterbereich
0010233	0001	0021	16-1153-002-00096/0002	ZEULENRODA
0010233	0001	0021	16-1153-002-00092/0002	ZEULENRODA
0010233	0001	0021	16-1153-002-00095/0000	ZEULENRODA
0010233	0001	0021	16-1153-002-00097/0001	ZEULENRODA
0010233	0001	0021	16-1153-002-00102/0000	ZEULENRODA
0010233	0001	0021	16-1153-002-00101/0007	ZEULENRODA
0010233	0001	0021	16-1153-002-00101/0006	ZEULENRODA
0010233	0001	0021	16-1153-002-00101/0004	ZEULENRODA
0010233	0001	0021	16-1153-002-00119/0002	ZEULENRODA
0010233	0001	0021	16-1153-002-00078/0000	ZEULENRODA
0010233	0001	0021	16-1153-002-00107/0002	ZEULENRODA

Features

Räumliche Suche

GeoRecherche

tldageoeditor3.lat-lon:8080/georecherche/

Search

GeoRecherche Portal - Thüringisches Landesamt für Denkmalpflege und Archäologie

Ebenenübersicht

Aktive Ebene: kein

- Geoobjekte
- Verwaltungsgrenzen
  - Bundeslaender
  - Kreise
    - Kreise
  - Gemeindegrenzenkarte Thueri
- Liegenschaftskarte
- Topographische Karten
- Luftbilder
- Sächsische Meilenblätter
- Denkmal-Viewer-Bayern

Zoom Rechteck | Verschieben | Vorheriger Kartenausschnitt | Nächster Kartenausschnitt | Zoom + | Zoom - | Objektinformation | Räumliche Suche | Freie Suche

Übersichtskarte

powered by geomajas

Maßstabsauswahl

Maßstab : 1 : 500,000

Geographische Suche

Freihandzeichnung

Freihandzeichnung

Punkt | Linie | Fläche

Rückgängig | Wiederholen

Puffer (Meter) : 5

Zu Favoriten hinzufügen | Suche | Zurückse

Suchergebnisse

Fokusauswahl | Details anzeigen | Senden an FIS

Vorgang
12/25
12/26
12/82
11/51
11/92

Objektinformation - LE_102

Objektzoom

Vorgang : LE_102

Mittelpunkt X-Koordinate : 641779.2

Mittelpunkt Y-Koordinate : 5650210.3

Bezeichnung / Lage : Titel-LE_102

Features

Senden von Recherche-ergebnissen an das FIS

GeoRecherche

tldageoeditor3.lat-lon:8080/georecherche/

Search

GeoRecherche Portal - Thüringisches Landesamt für Denkmalpflege und Archäologie

Ebenenübersicht

Aktive Eb

Vorheriger

Zoom

ABC

Freie Suche

Suchergebnisse

Fokusauswahl | Details anzeigen | Senden an FIS

Ausgewählte Vorgangsnummern an das FIS senden

Vorgang
12/406
12/407
13/245
12/405
12/293
13/26

Puffer (Meter) : 5

Zu Favoriten hinzufügen | Suche | Zurücksetzen | Abbruch

10 km

powered by geomajas

Übersichtskarte

powered by geomajas

Maßstabsauswahl

Maßstab : 1 : 500,000

Koordinatenanzeige

X: 665674.995

Y: 5626393.625

Legende

Georeferenzen (Polygon)

Georeferenzen (Punkt)

Features

Objektinformationsabfrage mit Verschneidung zusätzlicher Informationen

GeoRecherche

tldageoeditor3.lat-lon:8080/georecherche/

Search

GeoRecherche Portal - Thüringisches Landesamt für Denkmalpflege und Archäologie

Ebenenübersicht

Aktive Ebene: kein

- Geoobjekte
- Verwaltungsgrenzen
  - Bundeslaender
  - Kreise
    - Kreise
  - Gemeindegrenzenkarte Thueri
- Liegenschaftskarte
- Topographische Karten
- Luftbilder
- Sächsische Meilenblätter
- Denkmal-Viewer-Bayern

Zoom Rechteck | Verschieben | Vorheriger Kartenausschnitt | Nächster Kartenausschnitt | Zoom + | Zoom - | Objektinformation | Räumliche Suche | Freie Suche

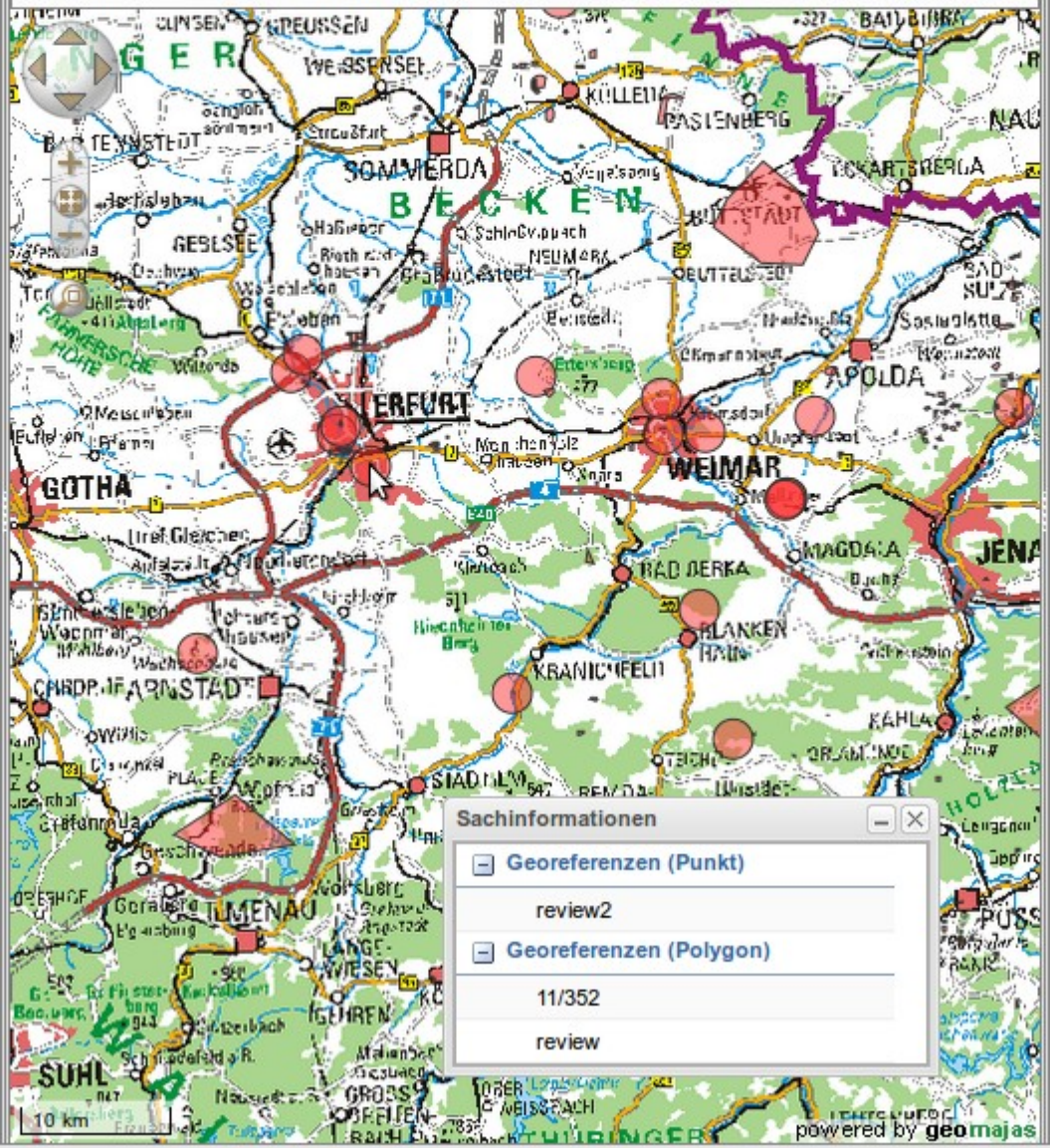

Sachinformationen

Georeferenzen (Punkt)
review2
Georeferenzen (Polygon)
11/352
review

Übersichtskarte

powered by geomajas

Maßstabsauswahl

Maßstab : 1 : 500,000

Koordinatenanzeige

X: 686574.823

Y: 5622293.026

Legende

- Georeferenzen (Polygon)
- Georeferenzen (Punkt)

GeoRecherche

tldageoeditor3.lat-lon:8080/georecherche/

Search

GeoRecherche Portal - Thüringisches Landesamt für Denkmalpflege

Ebenenübersicht

Aktive Ebene: kein

- Geoobjekte
- Verwaltungsgrenzen
  - Bundeslaender
  - Kreise
    - Kreise
  - Gemeindegrenzenkarte Thueri
- Liegenschaftskarte
- Topographische Karten
- Luftbilder
- Sächsische Meilenblätter
- Denkmal-Viewer-Bayern

Zoom Rechteck | Verschieben | Vorheriger Kartenausschnitt | Nächster Kartenausschnitt

Objektinformation - review2

Objektzoom

Vorgang :	review2
Mittelpunkt X-Koordinate :	644001.3436071614
Mittelpunkt Y-Koordinate :	5648063.969405829
Bezeichnung / Lage :	Titel-review2

Objektinformation - review

Objektzoom

Vorgang :	review
Mittelpunkt X-Koordinate :	644145.1267660717
Mittelpunkt Y-Koordinate :	5648162.157214493
Bezeichnung / Lage :	Titel-review

Sachinformationen

- Georeferenzen (Punkt)
  - review2
- Georeferenzen (Polygon)
  - 11/352
  - review

Georeferenzen (Polygon)

Georeferenzen (Punkt)

10 km

powered by geomajas

GeoRecherche

tldageoeditor3.lat-lon:8080/georecherche/

Search

GeoRecherche Portal - Thüringisches Landesamt für Denkmalpflege

Ebenenübersicht

Aktive Ebene: kein

- Geoobjekte
- Verwaltungsgrenzen
  - Bundeslaender
  - Kreise
    - Kreise
  - Gemeindegrenzenkarte Thueri
- Liegenschaftskarte
- Topographische Karten
- Luftbilder
- Sächsische Meilenblätter
- Denkmal-Viewer-Bayern

Zoom Rechteck | Verschieben | Vorheriger Kartenausschnitt | Nächster Kartenausschnitt

Objektinformation - review2

Objektzoom

Vorgang : review2

Mittelpunkt X-Koordinate : 644001.3436071614

Objektinformation - review

Objektzoom

Vorgang : review

Mittelpunkt X-Koordinate : 644145.1267660717

Mittelpunkt Y-Koordinate : 5648162.157214493

Bezeichnung / Lage : Titel-review

Sport

© GDI-Th

Sachinformationen

Georeferenzen (Punkt)

review2

Georeferenzen (Polygon)

11/352

review

50 m

powered by geomajas

Maßstab : 1 : 2,500

Koordinatenanzeige

X: 644301.944

Y: 5648054.379

Legende

Georeferenzen (Polygon)

Georeferenzen (Punkt)

GeoRecherche

tldageoeditor3.lat-lon:8080/georecherche/

Search

GeoRecherche Portal - Thüringisches Landesamt für Denkmalpflege

Ebenenübersicht

Aktive Ebene: kein

- Geoobjekte
  - Georeferenzen (Polygon)
    - Georeferenzen (Polygon)
  - Georeferenzen (Punkt)
    - Georeferenzen (Punkt)
- Verwaltungsgrenzen
  - Bundeslaender
  - Kreise
  - Gemeindegrenzenkarte Thueri
- Liegenschaftskarte
  - Flurstuecksinformationen
  - Autom. Liegenschaftskarte
  - Autom. Liegenschaftskarte
  - Autom. Liegenschaftskarte Flu
  - Flurstücke (WFS: alk_fl_20130
- Topographische Karten
- Luftbilder
- Sächsische Meilenblätter
- Denkmal-Viewer-Bayern

Zoom Rechteck | Verschieben | Vorheriger Kartenausschnitt | Nächster Kartenausschnitt

Objektinformation - review2

Objektzoom

Vorgang : review2

Mittelpunkt X-Koordinate : 644001.3436071614

Objektinformation - review

Objektzoom

Vorgang : review

Mittelpunkt X-Koordinate : 644145.1267660717

Mittelpunkt Y-Koordinate : 5648162.157214493

Bezeichnung / Lage : Titel-review

Maßstab : 1 : 2,500

Koordinatenanzeige

X: 644309.881

Y: 5648184.011

Legende

Georeferenzen (Polygon)

Georeferenzen (Punkt)

Sachinformationen

Georeferenzen (Punkt)

review2

Georeferenzen (Polygon)

11/352

review

50 m

powered by geomajas

Features

Aufruf des GeoEditors aus dem FIS heraus

GeoEditor: testpol

oeditor3.lat-lon:8080/geoeditor/?object=testpol

Search

GeoEditor Portal - Thüringisches Landesamt für enkmalpflege und Archäologie

Ebenenübersicht

Aktive Ebene: kein

- Geoobjekte
- Verwaltungsgrenzen
  - Bundeslaender
  - Kreise
    - Kreise
  - Gemeindegrenzenkarte Thueri
- Liegenschaftskarte
- Topographische Karten
- Luftbilder
- Sächsische Meilenblätter
- Denkmal-Viewer-Bayern

Zoom Rechteck | Verschieben | Vorheriger Kartenausschnitt | Nächster Kartenausschnitt | Zoom + | Zoom - | Objektinformation | Räumliche Suche | Freie Suche | Obje bear

Objektinformation - testpol

Objektzoom

Vorgang : testpol

Mittelpunkt X-Koordinate : 659493.7527362973

Mittelpunkt Y-Koordinate : 5593119.955356031

Übersichtskarte

powered by geomajas

Maßstabsauswahl

Maßstab : 1 : 35,000

Koordinatenanzeige

X: 661643.841

Y: 5592598.736

Legende

- Georeferenzen (Polygon)
- Georeferenzen (Punkt)

1.000 m

powered by geomajas

Features

Georeferenzierungsmodul

GeoEditor: review2

editor3.lat-lon:8080/geoeditor/?object=review2

Search

GeoEditor Portal - Thüringisches Landesamt für Denkmalpflege und Archäologie

Zoom Rechteck | Verschieben | Vorheriger Kartenausschnitt | Nächster Kartenausschnitt | Zoom + | Zoom - | Objektinformation | Räumliche Suche | Freie Suche | Objekt bearbeiten

Schule

Sport

Wilhelm-Busch-Straße

Schule

214,9

Punktgeometrie erfassen
Polygongeometrie erfassen
Koordinaten eingeben
Ausgewähltes Objekt bearbeiten
Ausgewähltes Objekt löschen
Alles abwählen

50 m

powered by geomajas

Übersichtskarte

powered by geomajas

Maßstabsauswahl

Maßstab : 1 : 2,500

Koordinatenanzeige

X: 644004.32

Y: 5648064.3

Legende

Georeferenzen (Polygon)

Georeferenzen (Punkt)

GeoEditor: review2

tldageoeditor3.lat-lon:8080/geoeditor/?object=

Search

GeoEditor Portal - Thüringisches Landesamt für Denkmalpflege und Archäologie

Zoom Rechteck | Verschieben | Vorheriger Kartenausschnitt | Nächster Kartenausschnitt | Zoom + | Zoom - | Objektinformation | Räumliche Suche | Freie Suche | Objekt bearbeiten

Schule

Sport

Wilhelm-Busch-Straße

Schule

214,9

Häßlerstraße

50 m

powered by geomajas

Übersichtskarte

powered by geomajas

Maßstabsauswahl

Georeferenzen (Polygon)

Georeferenzen (Punkt)

Objektinformation - review2

Vorgang :	review2
Mittelpunkt X-Koordinate :	644001.3436071614
Mittelpunkt Y-Koordinate :	5648063.969405829

Close | Ok

GeoEditor: review2

tldageoeditor3.lat-lon:8080/geoeditor/?object=

Search

GeoEditor Portal - Thüringisches Landesamt für Denkmalpflege und Archäologie

Zoom Rechteck | Verschieben | Vorheriger Kartenausschnitt | Nächster Kartenausschnitt | Zoom + | Zoom - | Objektinformation | Räumliche Suche | Freie Suche | Objekt bearbeiten

Schule

Sport

Wilhelm-Busch-Straße

Schule

214,9

Häßlerstraße

50 m

powered by geomajas

Übersichtskarte

powered by geomajas

Maßstabsauswahl

Maßstab : 1 : 2,500

Koordinatenanzeige

X: 643756.961

Y: 5648036.522

Legende

Georeferenzen (Polygon)

Georeferenzen (Punkt)

GeoEditor: review2

tldageoeditor3.lat-lon:8080/geoeditor/?object=

Search

GeoEditor Portal - Thüringisches Landesamt für Denkmalpflege und Archäologie

Zoom Rechteck | Verschieben | Vorheriger Kartenausschnitt | Nächster Kartenausschnitt | Zoom + | Zoom - | Objektinformation | Räumliche Suche | Freie Suche | Objekt bearbeiten

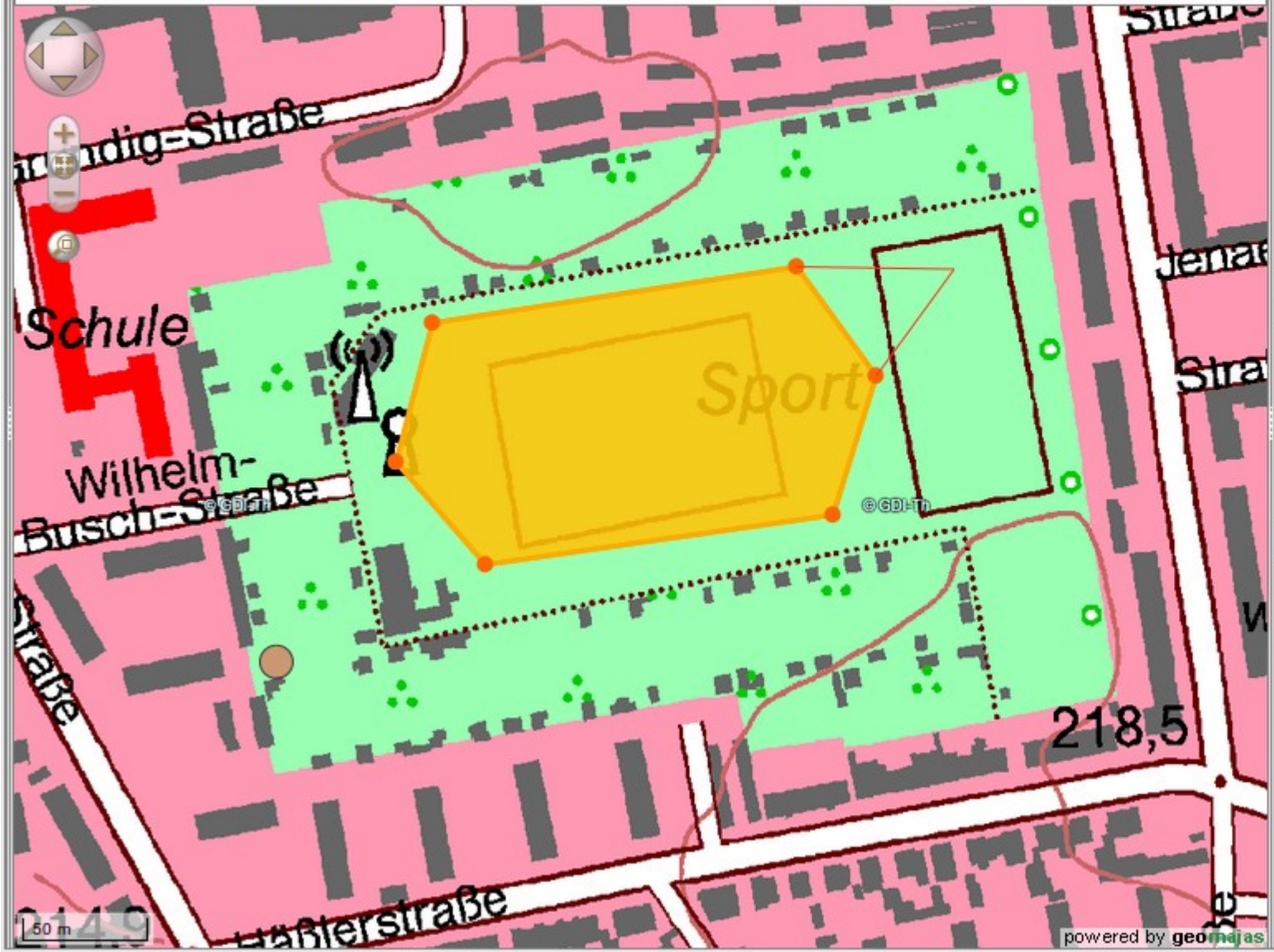

Übersichtskarte

powered by geomajas

Maßstabsauswahl

Maßstab : 1 : 2,500

Koordinatenanzeige

X: 644271.586

Y: 5648221.38

Legende

Georeferenzen (Polygon)

Georeferenzen (Punkt)

GeoEditor: review2

tldageoeditor3.lat-lon:8080/geoeditor/?object=

Search

GeoEditor Portal - Thüringisches Landesamt für Denkmalpflege und Archäologie

Zoom Rechteck | Verschieben | Vorheriger Kartenausschnitt | Nächster Kartenausschnitt | Zoom + | Zoom - | Objektinformation | Räumliche Suche | Freie Suche | Objekt bearbeiten

Schule

Sport

Wilhelm-Busch-Straße

Häßlerstraße

50 m

powered by geomajas

Übersichtskarte

powered by geomajas

Maßstabsauswahl

Maßstab : 1 : 2,500

Koordinatenanzeige

X: 644139.309

Y: 5648189.633

Objektinformation - review

Vorgang :	review
Mittelpunkt X-Koordinate :	644145.1267660717
Mittelpunkt Y-Koordinate :	5648162.157214493

Close | Ok

GeoEditor: review2

tldageoeditor3.lat-lon:8080/geoeditor/?object=

Search

GeoEditor Portal - Thüringisches Landesamt für Denkmalpflege und Archäologie

Zoom Rechteck | Verschieben | Vorheriger Kartenausschnitt | Nächster Kartenausschnitt | Zoom + | Zoom - | Objektinformation | Räumliche Suche | Freie Suche | Objekt bearbeiten

Geometrie wird gespeichert...

Schule

Wilhelm-Busch-Straße

218,5

50 m

powered by geomajas

Übersichtskarte

powered by geomajas

Maßstabsauswahl

Maßstab : 1 : 2,500

Koordinatenanzeige

X: 644171.717

Y: 5648140.69

Legende

Georeferenzen (Polygon)

Georeferenzen (Punkt)

GeoEditor: review2

tldageoeditor3.lat-lon:8080/geoeditor/?object=

Search

GeoEditor Portal - Thüringisches Landesamt für Denkmalpflege und Archäologie

Zoom Rechteck | Verschieben | Vorheriger Kartenausschnitt | Nächster Kartenausschnitt | Zoom + | Zoom - | Objektinformation | Räumliche Suche | Freie Suche | Objekt bearbeiten

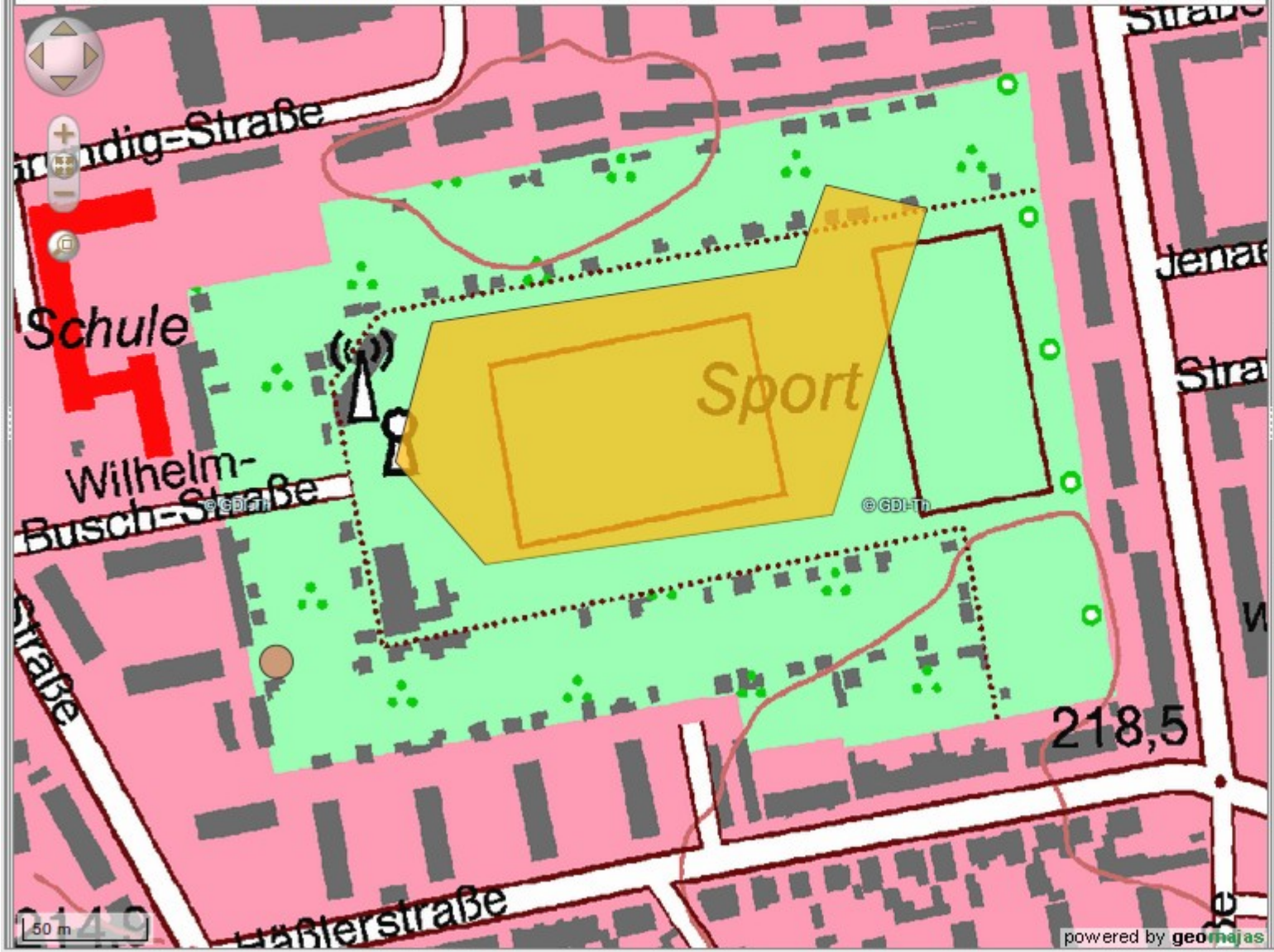

Übersichtskarte

powered by geomajas

Maßstabsauswahl

Maßstab : 1 : 2,500

Koordinatenanzeige

X: 643900.548

Y: 5648190.956

Legende

Georeferenzen (Polygon)

Georeferenzen (Punkt)

GeoEditor: dresden

editor3.lat-lon:8080/geoeditor/?object=dresden

Search

GeoEditor Portal - Thüringisches Landesamt für Denkmalpflege und Archäologie

Ebenenübersicht

Aktive Ebene: kein

- Geoobjekte
- Verwaltungsgrenzen
  - Bundeslaender
  - Kreise
    - Kreise
  - Gemeindegrenzenkarte Thueri
- Liegenschaftskarte
- Topographische Karten
- Luftbilder
- Sächsische Meilenblätter
- Denkmal-Viewer-Bayern

Zoom Rechteck | Verschieben | Vorheriger Kartenausschnitt | Nächster Kartenausschnitt | Zoom + | Zoom - | Objektinformation | Räumliche Suche | Freie Suche | Objekt bearb

Punktgeometrie erfassen

Polygongeometrie erfassen

Koordinaten eingeben

Ausgewähltes Objekt bearbeiten

Ausgewähltes Objekt löschen

Alles abwählen

Übersichtskarte

powered by geomajas

Maßstabsauswahl

Maßstab : 1 : 500,000

Koordinatenanzeige

X: 661177.563

Y: 5615811.434

Legende

Georeferenzen (Polygon)

Georeferenzen (Punkt)

GeoEditor: dresden

editor3.lat-lon:8080/geoeditor/?object=dresden

Search

GeoEditor Portal - Thüringisches Landesamt für Denkmalpflege und Archäologie

Ebenenübersicht

Aktive Ebene: kein

Koordinateneingabe

Koordinateneingabe :

Koordinaten...

Mittelpunkt :

x :

y :

CRS auswählen : EPSG:25832

Punkt

Box/Rechteck

Polygon

Vorschau

Abbrechen

Zoom

Verschieben

Vorheriger Kartenausschnitt

Nächster Kartenausschnitt

Zoom +

Zoom -

Objektinformation

Räumliche Suche

Freie Suche

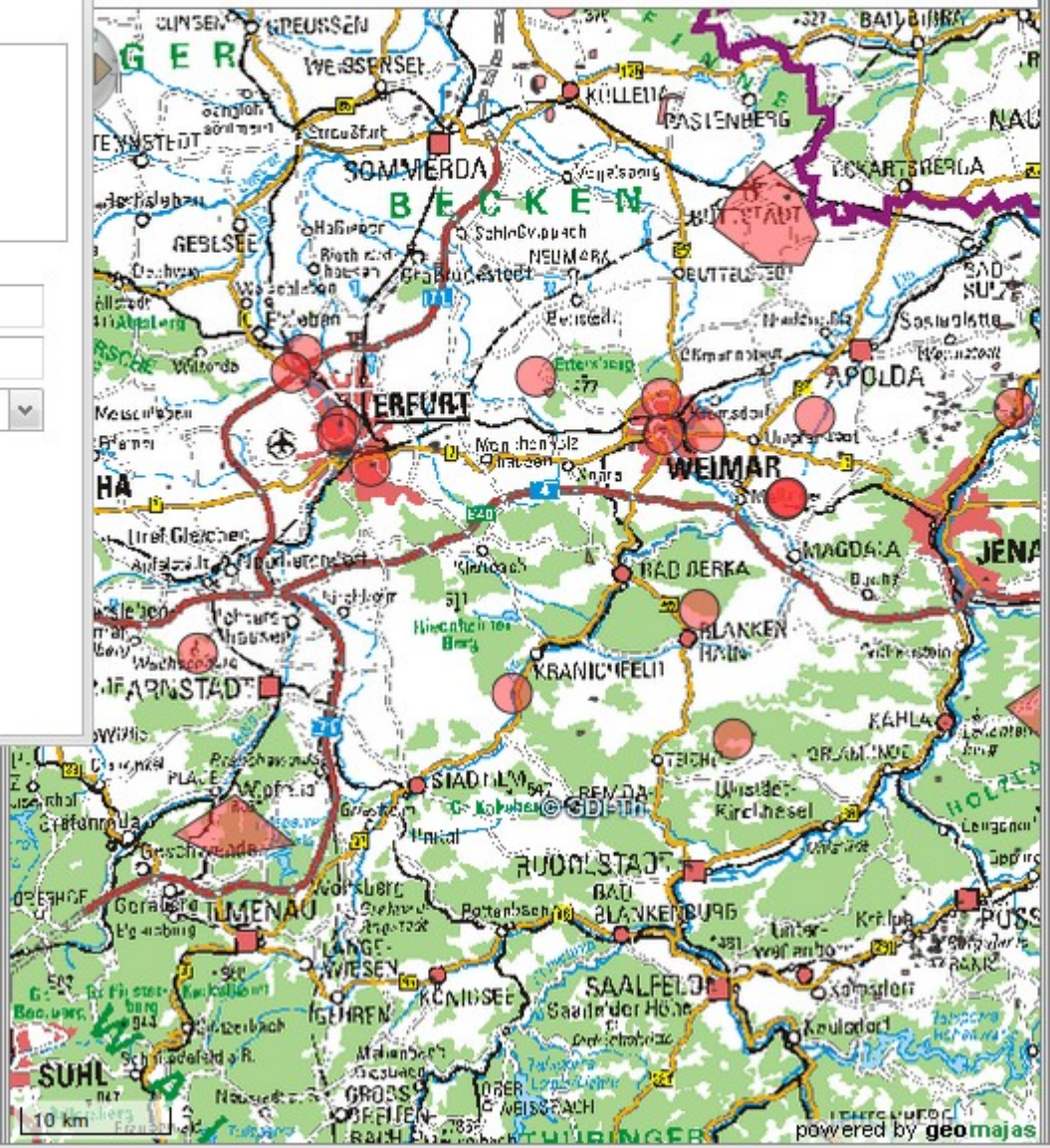

Übersichtskarte

powered by geomajas

Maßstabsauswahl

Maßstab : 1 : 500,000

Koordinatenanzeige

X: 620568.403

Y: 5661579.412

Legende

Georeferenzen (Polygon)

Georeferenzen (Punkt)

GeoEditor: dresden

editor3.lat-lon:8080/geoeditor/?object=dresden

Search

GeoEditor Portal - Thüringisches Landesamt für Denkmalpflege und Archäologie

Ebenenübersicht

Aktive Ebene: kein

Koordinateneingabe

Koordinateneingabe :

655092.8030582217,5666473.675656293

Mittelpunkt :

x :

y :

CRS auswählen : EPSG:25832

Punkt

Box/Rechteck

Polygon

Vorschau

Abbrechen

Verschieben

Vorheriger Kartenausschnitt

Nächster Kartenausschnitt

Zoom +

Zoom -

Objektinformation

Räumliche Suche

Freie Suche

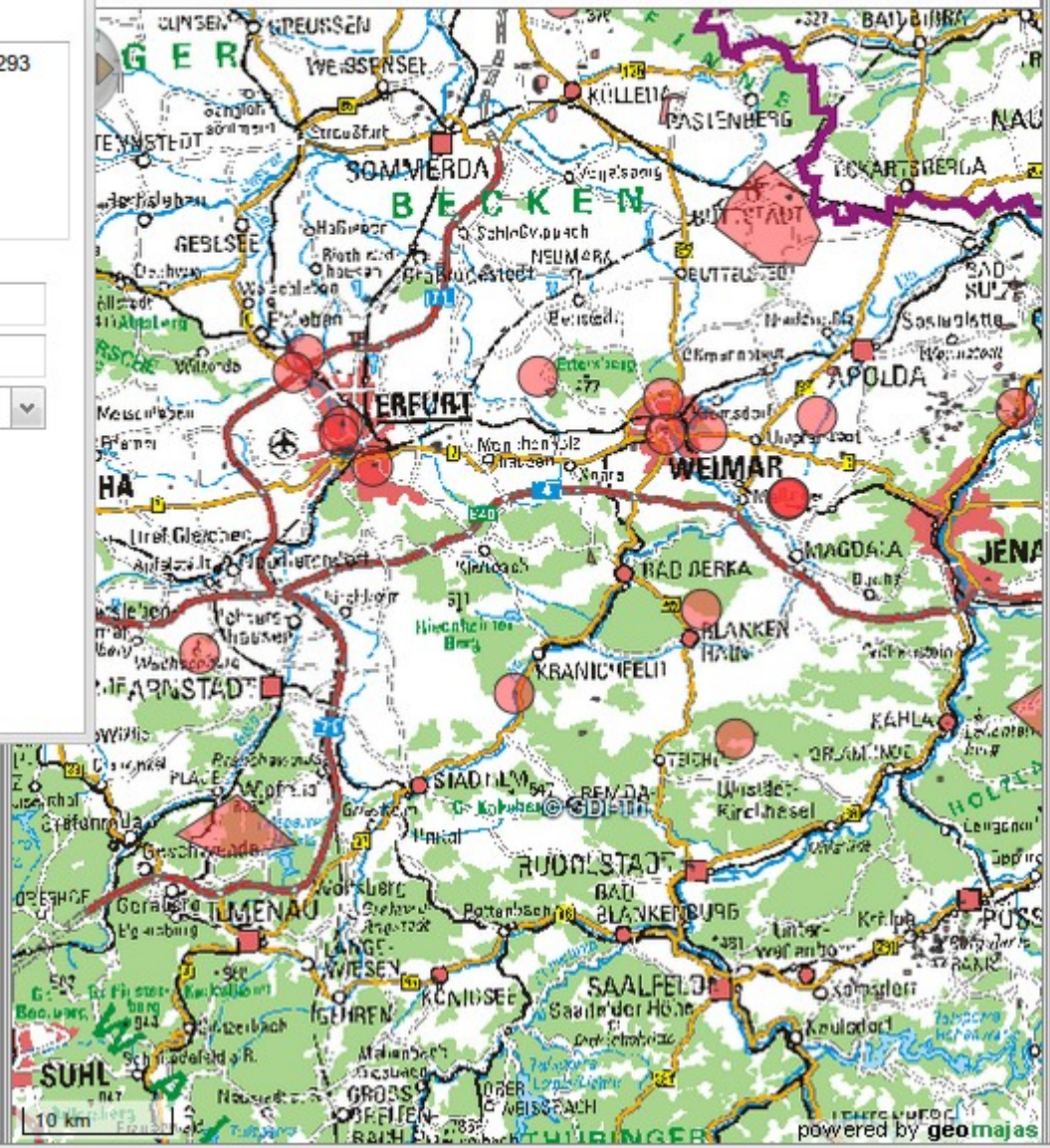

Übersichtskarte

powered by geomajas

Maßstabsauswahl

Maßstab : 1 : 500,000

Koordinatenanzeige

X: 634589.807

Y: 5634462.546

Legende

Georeferenzen (Polygon)

Georeferenzen (Punkt)

GeoEditor: dresden

editor3.lat-lon:8080/geoeditor/?object=dresden

Search

GeoEditor Portal - Thüringisches Landesamt für Denkmalpflege und Archäologie

Ebenenübersicht

Aktive Ebene: Georeferenzen (Punkt)

Koordinateneingabe

Koordinateneingabe :

655092.8030582217,5666474.675656293

Mittelpunkt :

x :

y :

CRS auswählen : EPSG:25832

Punkt

Box/Rechteck

Polygon

Vorschau

Abbrechen

DTK Thüringen

TH250

UEK250

DTK50 Kombination farbig

DTK10 Kombination farbig

Luftbilder

Digitale Orthophotos Farbe

Digitale Orthophotos Grau

Sächsische Meilenblätter

Verschieben

Vorheriger Kartenausschnitt

Nächster Kartenausschnitt

Zoom +

Zoom -

Objektinformation

Räumliche Suche

Freie Suche

190

179,1

50 m

powered by geomajas

Übersichtskarte

powered by geomajas

Maßstabsauswahl

Maßstab : 1 : 2,500

Koordinatenanzeige

X: 654956.227

Y: 5666512.705

Legende

Georeferenzen (Polygon)

Georeferenzen (Punkt)

GeoEditor: dresden

editor3.lat-lon:8080/geoeditor/?object=dresden

Search

GeoEditor Portal - Thüringisches Landesamt für Denkmalpflege und Archäologie

Ebenenübersicht

Aktive Ebene: Georeferenzen (Punkt)

- Geoobjekte
  - Georeferenzen (Polygon)
    - Georeferenzen (Polygon)
  - Georeferenzen (Punkt)
    - Georeferenzen (Punkt)
- Verwaltungsgrenzen
  - Bundeslaender
  - Kreise
    - Kreise
  - Gemeindegrenzenkarte Thueri
- Liegenschaftskarte
- Topographische Karten
- Luftbilder
- Sächsische Meilenblätter
- Denkmal-Viewer-Bayern

Zoom Rechteck | Verschieben | Vorheriger Kartenausschnitt | Nächster Kartenausschnitt | Zoom + | Zoom - | Objektinformation | Räumliche Suche | Freie Suche | Objekt bearb

Objektinformation - dresden

Objektzoom

Vorgang : dresden

Mittelpunkt X-Koordinate : 655092.8

Mittelpunkt Y-Koordinate : 5666474.7

50 m

powered by geomajas

Übersichtskarte

powered by geomajas

Maßstabsauswahl

Maßstab : 1 : 2,500

Koordinatenanzeige

X: 654999.878

Y: 5666467.731

Legende

- Georeferenzen (Polygon)
- Georeferenzen (Punkt)

Features

OGC konforme Geodienste

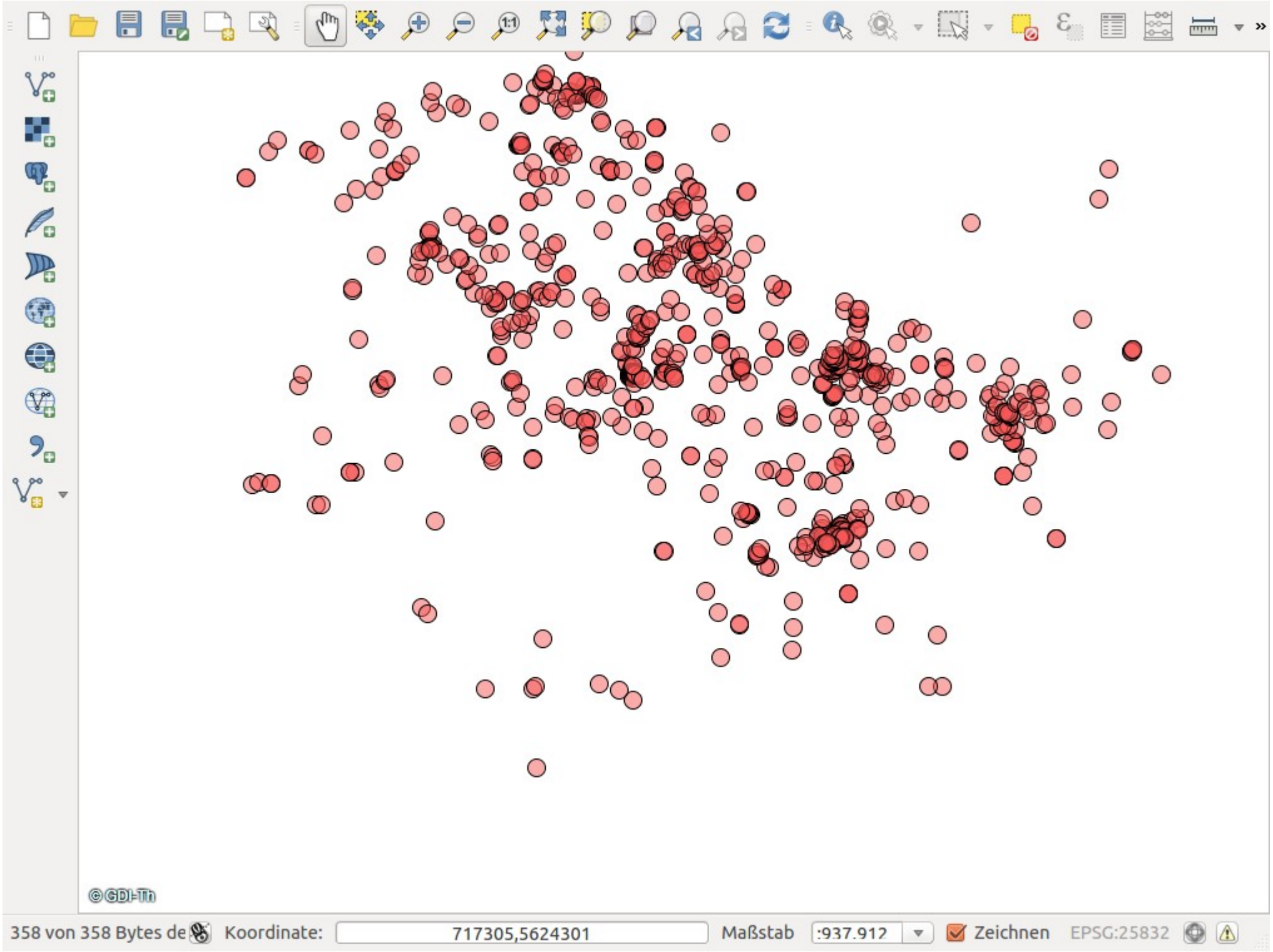
© GDI-Th
358 von 358 Bytes de
Koordinate:
717305,5624301
Maßstab
:937.912
Zeichnen
EPSG:25832

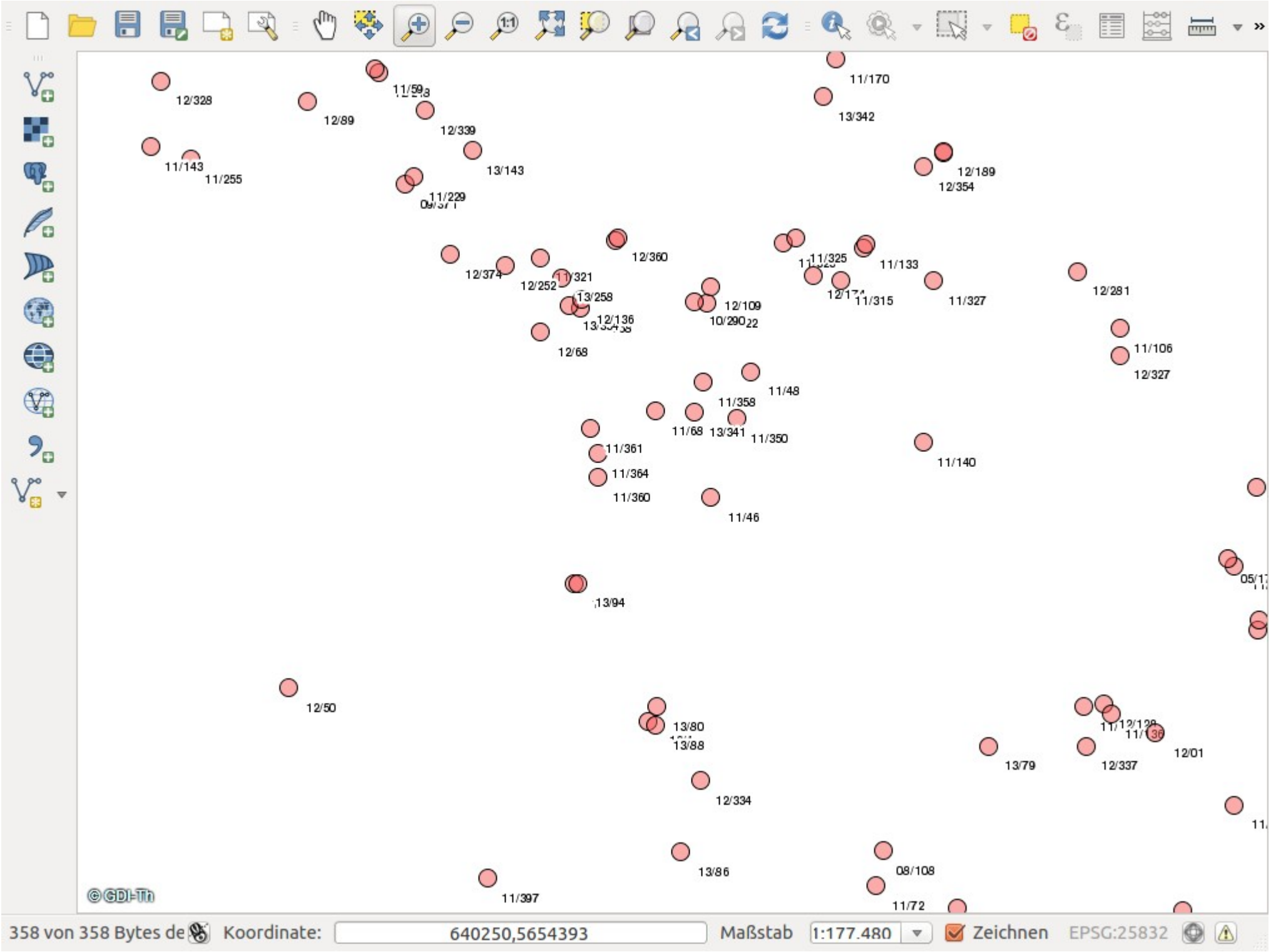
12/328
12/89
11/59
12/339
11/143
11/255
13/143
11/229
11/170
13/342
12/189
12/354
12/360
12/374
12/252
11/321
13/258
12/136
12/68
12/109
10/290
11/325
11/133
11/315
11/327
12/281
11/106
12/327
11/48
11/358
11/68
13/341
11/350
11/361
11/364
11/360
11/46
11/140
13/94
12/50
13/80
13/88
13/79
12/337
12/01
12/334
13/86
08/108
11/397
11/72
© GDI-Th
358 von 358 Bytes de
Koordinate:
640250,5654393
Maßstab
1:177.480
Zeichnen
EPSG:25832

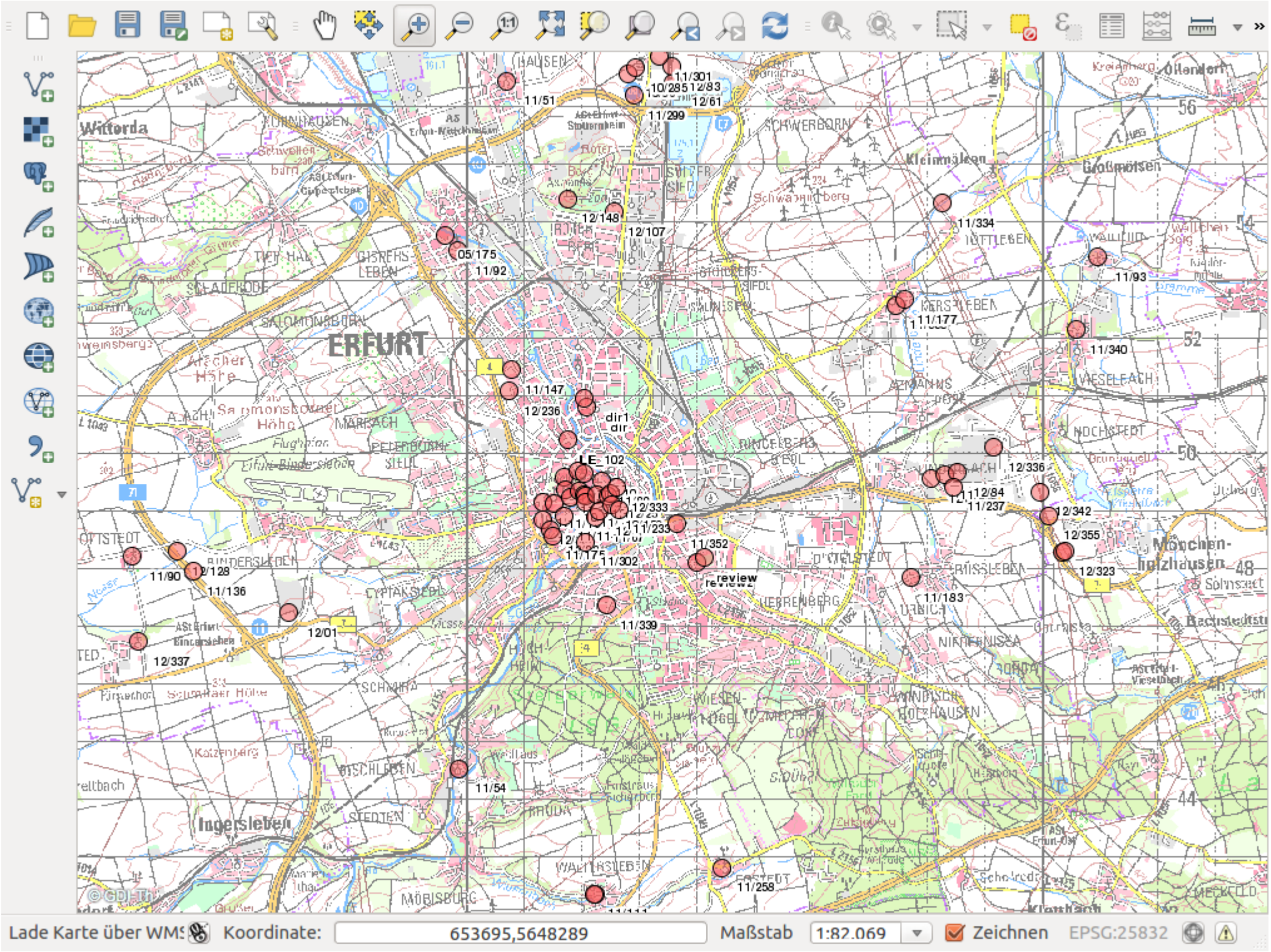
Lade Karte über WMS
Koordinate:
653695,5648289
Maßstab
1:82.069
Zeichnen
EPSG:25832
ERFURT
Witterda
Ingersleben
Möbisburg
Kleinmölsen
Großmölsen
Mönchenholzhausen
11/51
11/301
10/285
12/83
12/61
11/299
12/148
12/107
05/175
11/92
11/334
11/93
11/177
11/340
11/147
12/236
dir1
dir
LE_102
12/333
11/233
11/175
11/302
11/352
review
12/336
11/84
11/237
12/342
12/355
12/323
11/183
11/90
12/128
11/136
12/01
12/337
11/339
11/54
11/258

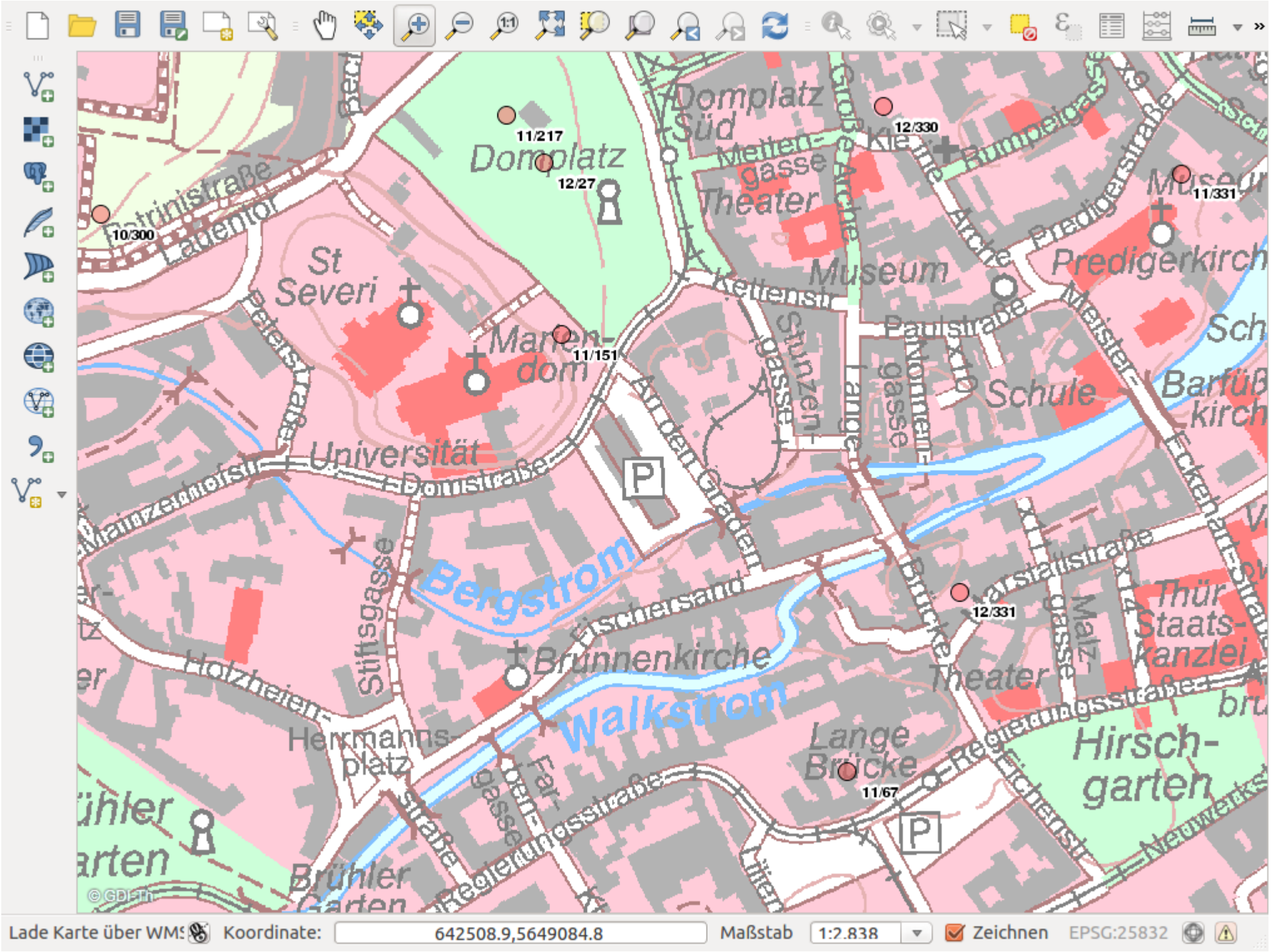

Lade Karte über WMS Koordinate: 642508.9,5649084.8 Maßstab 1:2.838 Zeichnen EPSG:25832

Abfrageergebnisse

Objekt	Wert
▼ 0	Georeferenzen
Format	Text
▼ georeferenzen	

```
Georeferenzen:
  vorgang_nr: 12/27
  erfassung_datum: 2012-01-
18T08:09:18
  geometrie: POLYGON
((642064.385893
5649151.808109,642061.127445
5649149.437727,642074.272197
5649128.713822,642101.940893
5649094.594900,642128.283941
5649134.268585,642162.588580
5649156.923536,642142.374058
5649227.709667,642129.368347
5649272.495311,642109.605729
5649304.698199,642078.564896
5649339.239299,641965.986737
5649233.957833,641984.862854
5649223.537173,641994.089989
5649216.639929,642006.871063
5649204.852329,642064.385893
5649151.808109))
  centroid:
(642077.665428145,5649221.25
666808)

Georeferenzen:
  vorgang_nr: 11/151
  erfassung_datum: 2011-05-
06T13:00:04
  geometrie: POLYGON
((642076.367065
```

Modus Aktuelle ☐ Formular autom. öffnen

Ansicht Baum Hilfe

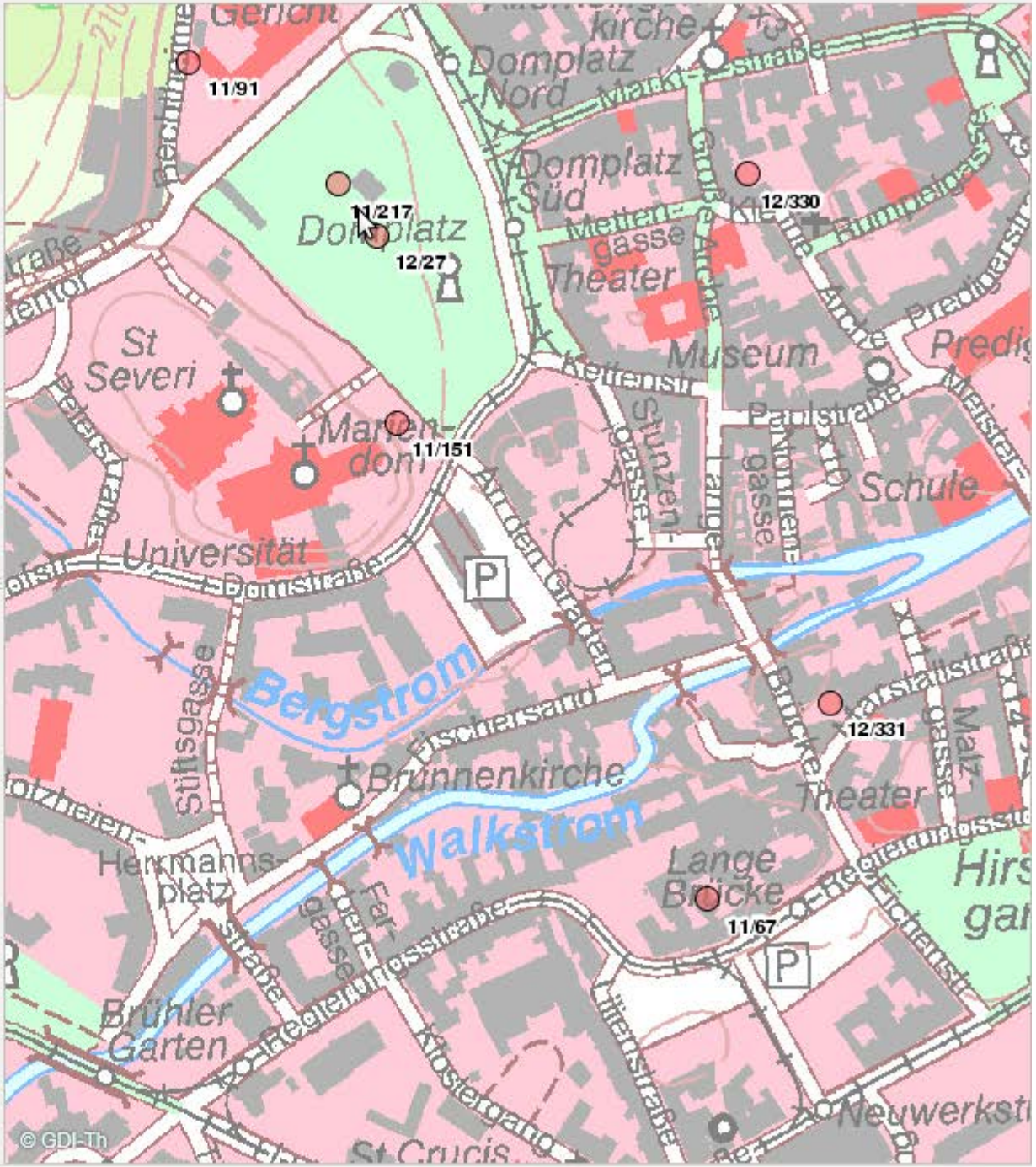

Lade Karte über WMS Koordinate: 642165.6,5649115.3 Maßstab 1:3.508 Zeichnen EPSG:25832

http://tld...rvice=WFS

ices/wfs?request=GetFeature&service=WFS&typ

Search


```
        </gml:Polygon>
      </app:geometrie>
    -<app:centroid>
      -<!--
         Inlined geometry 'APP_GEOREFERENZEN_567_APP_CENTROID'
       -->
      -<gml:Point gml:id="APP_GEOREFERENZEN_567_APP_CENTROID" srsName="EPSG:25832">
         <gml:pos>658122.666 5674580.947</gml:pos>
        </gml:Point>
      </app:centroid>
    </app:Georeferenzen>
  </wfs:member>
-<wfs:member>
  -<app:Georeferenzen gml:id="APP_GEOREFERENZEN_570">
      <app:vorgang_nr>11/110</app:vorgang_nr>
      <app:erfassung_datum>2011-03-28T10:00:28</app:erfassung_datum>
    -<app:geometrie>
      -<!--
         Inlined geometry 'APP_GEOREFERENZEN_570_APP_GEOMETRIE'
       -->
      -<gml:Polygon gml:id="APP_GEOREFERENZEN_570_APP_GEOMETRIE" srsName="EPSG:25832">
        -<gml:exterior>
          -<gml:LinearRing>
            -<gml:posList>
               642060.410 5649625.345 642054.283 5649619.237 642060.337 5649611.152 642064.627 5649614.451
               642067.763 5649610.933 642070.775 5649613.660 642060.410 5649625.345
             </gml:posList>
           </gml:LinearRing>
         </gml:exterior>
        </gml:Polygon>
      </app:geometrie>
    -<app:centroid>
      -<!--
         Inlined geometry 'APP_GEOREFERENZEN_570_APP_CENTROID'
       -->
```

Weitere Features

- Anbindung geschützter Geodienste (*WMS* und *WFS*), z.B. GeoProxy Thüringen

- Unterstützte Betriebssysteme und Browser
  - Windows XP / 7 und Internet Explorer 8
  - Ubuntu und Firefox / Chrome

Mögliche Features

- Export nach ADeX(GML, Shape, CSV) via Portal / OGC konformer WFS
- Import von ADeX mit Schema-Validierung

Fragen?

Danilo Bretschneider
lat/lon GmbH

bretschneider@lat-lon.de