

Aktuelle Methoden


[einfache Datenstruktur]

- Survey2GIS + gvSIG / QGIS

- TachyCAD + AutoCAD

3D?

Visualisierung
GWT / Blender



Vermessung:
Attr. Interaktion:
Planerstellung / Symbolik

RESSOURCEN

- Technologie \Rightarrow Kosten (Leica Feldsuche / Totalstation)
Leica / Trimble / alt. Geomat
- Personal \Rightarrow Know How / Schulungen
Organisationsstruktur


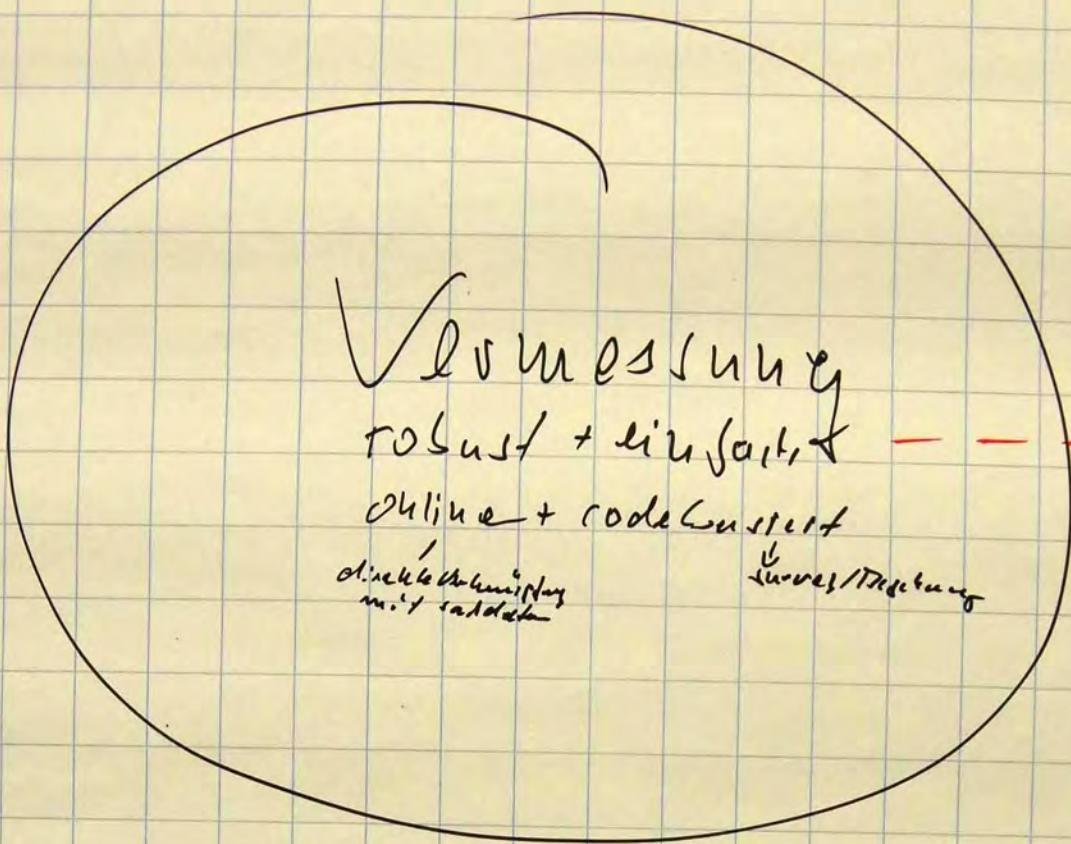
Zwischen Lösungen - Interoperabilität GDS/GIS ?!

Einfachheit / intuitive Bedienbarkeit


Trennung / Verknüpfung Sachdaten // Vermessungsdaten

Welche Lösung - Welche Technik?

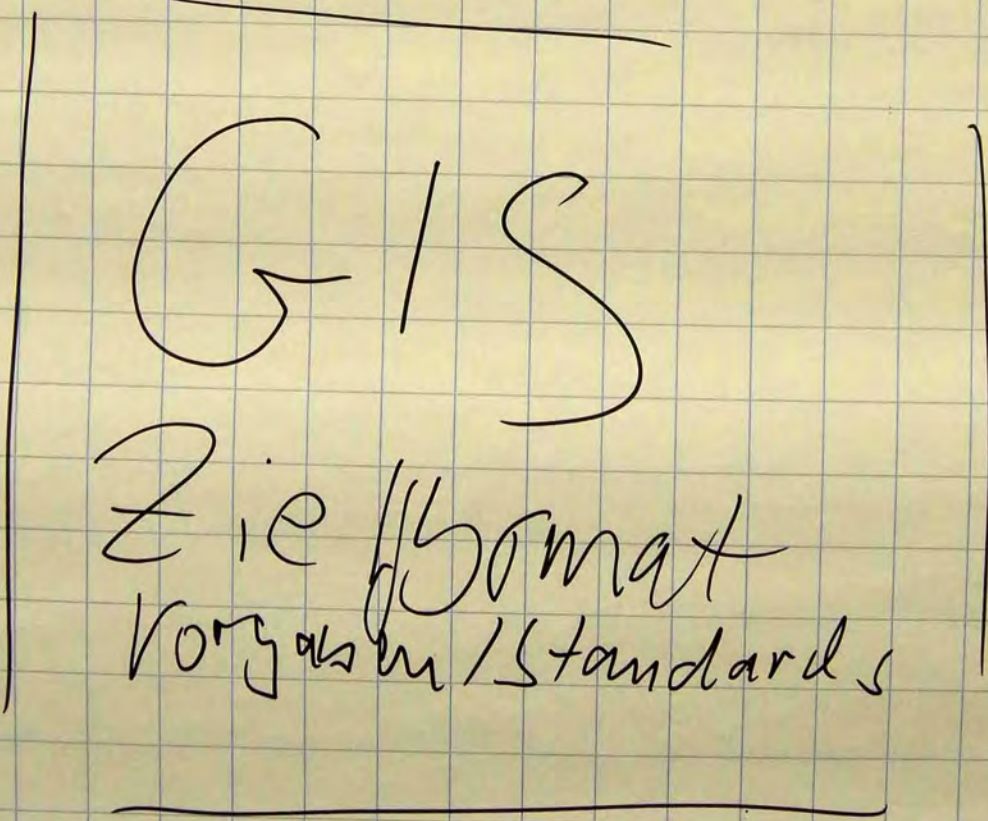
\Rightarrow Standard f. alle Fälle



Fremddaten



einmalige Adressierung/
Workflows/Formulare



- benötigte Unterstützung: TS + GPS
- Leica
 - Trimble [codeless]
 - TOPCON